LULEÅ KOMMUN

EXPLOATERINGSKONTORET

GEORG PALMGREN
exploateringschef

BENGT FRANZÉN
mätningsingenjör

TURISTKARTA



Gammelstadsfjärden
Vattenverk
STORHEDEN
Notvikens lägerplats
Notviksgrönnan
Gammelstads-viken
GETSTADEN
KOSTADEN
KARLSHÄLL
N:A GÄDDVIK
NORDANTILLHEDEN
Notviken
NOTVIKEN
KRISTALLEN
KARLSVIK
Granden
GÄDDVIKSSUNDET
YTTERVIKEN
PORSÖN
BJÖRSBYN
Björsbyfjärden
PORSÖUDDEN
SINKSUNDET
Mjölkuddsberget
Björkskata-fjärden
MJÖLKUDDEN
VILLASTADEN
BERGNÄSET
BERGSTADEN
TROLLEBERG
TROLLHEDEN
TROLLNÄS
Höträsket
Gråsjälfjärden
Gültzauudden
Stadsviken
Lule älv
BERGVIKEN
KALLKALLAN
BJÖRKSKATAN
Herrsöberget
Ormberget
Lulsundsberget
ÖSTERMALM
Skurholmsfjärden
KNÖPPELÅSEN
MALMUDDEN
BURSTRÖMSKA GÅRDAN
SKUR-HOLMS-STADEN
BREDVIKEN
KVARNBÄCKEN
Knöppelåsens skjutbanor
Smultronören
Gråsjälören
GRANUDDEN
Svartöberget
Stensborg
Dödmanören
SVARTÖN
LÖVSKATAHEDEN
ÖRNÄSET
Örnäsparken
Svartöviken
Hertsöfjärden
HERTSÖN
HERTSÖ KULLAR
HERTSÖ
LUND
ÄNGAR
Lulviksbadet
HÄMNHOLMEN
SVARTÖSTADEN
Älvnäset
Norrbottens Järnverk
KALVHOLMEN
Alderhagen

Bebyggda kvarter med adressnummer
Industriområde
Park, plantering
Skog, övrig mark
Offentlig byggnad
Badplats
Lokal busslinje

1972 ÅRS UPPLAGA

0 100 200 300 400 500 M
Skala 1:15 000

GODKÄND UR SÄKERHETSSYNPUNKT FÖR SPRIDNING INOM RIKET: ALLMÄNNA KARTVERK 1972 01 29

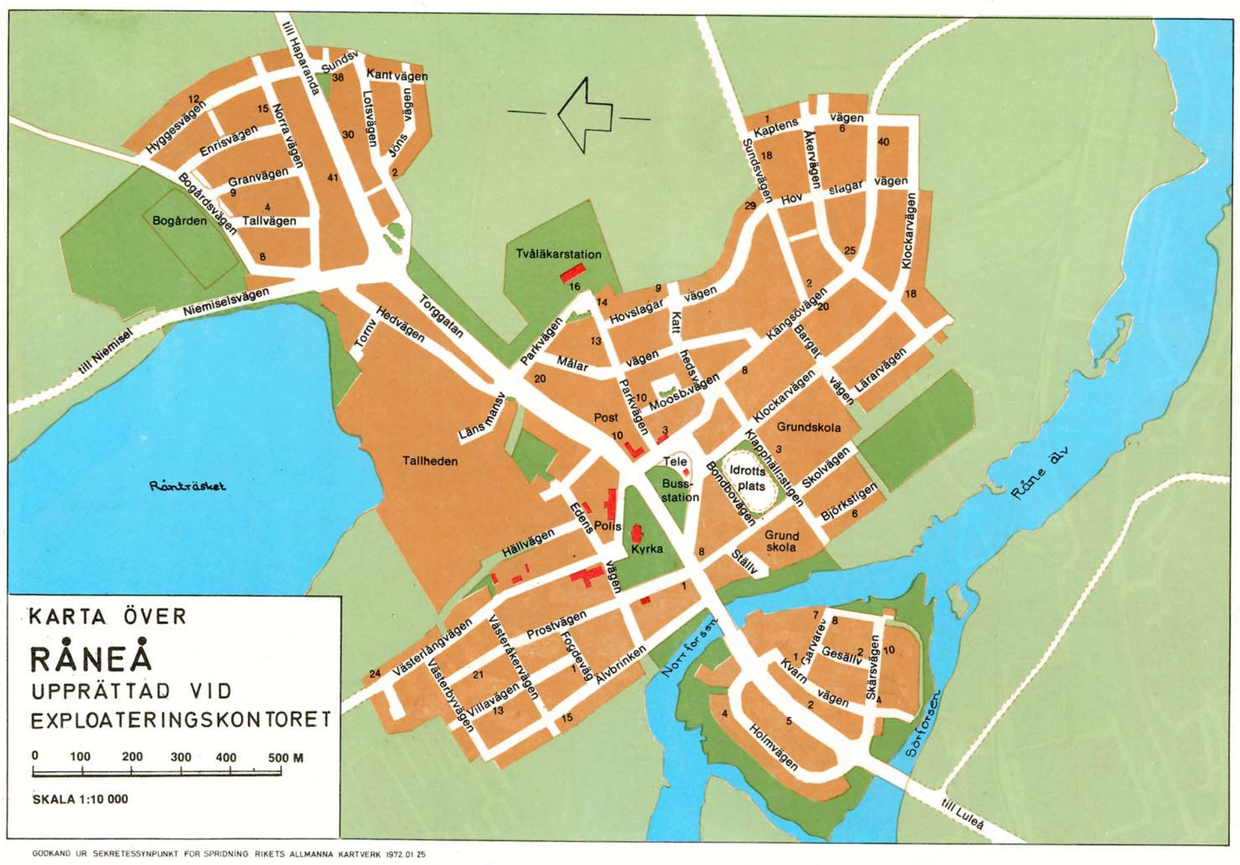

GODKÄND UR SEKRETESSYNPUNKT FÖR SPRIDNING RIKETS ALLMÄNNA KARTVERK 1972.01.25

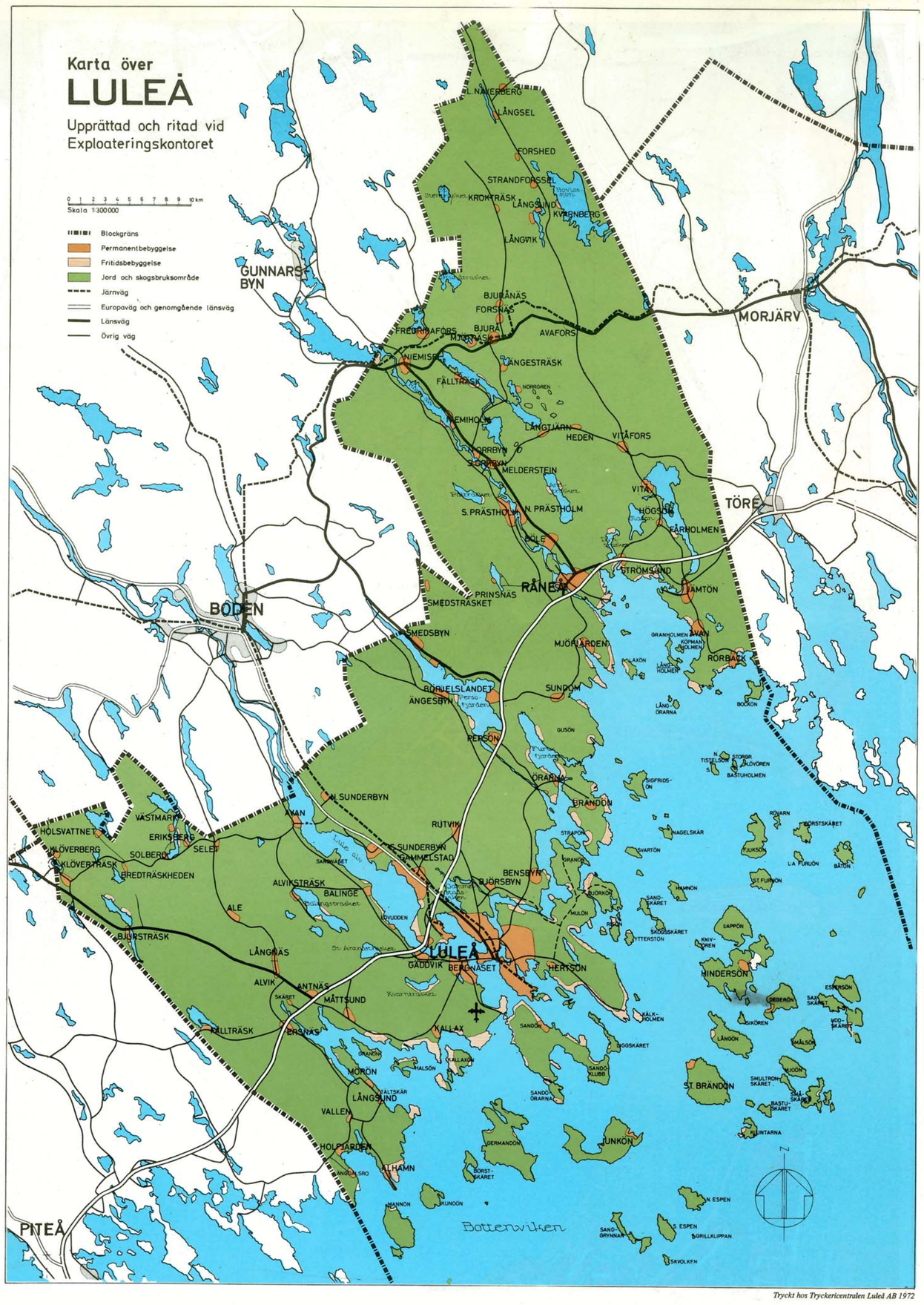

Tryckt hos Tryckericentralen Luleå AB 1972

BAD, CAMPING och REKREATION

Gültzauudden:
Nära centrumbebyggelsen ligger "Udden", som stadsdelen populärt kallas, som med sina badmöjligheter, gröna gräsmattor, tennisbana, barnlekpark och restaurang är ett av stadens mest besökta fritidsområden. 5C

Trolltjärn
På södra sidan av Luleälven i Bergnäset ligger Trolltjärn naturskönt insprängd i modern villabebyggelse. Tjärnen ger utmärkta möjligheter till bad och avkoppling t ex i form av tennis-spel. 6A

Lulviksbadet:
5 km från centrum breder Lulviksbadet ut sig vid Lule älv. 9A

Storsandsbadet:
I Gammelstad, en mil från Luleå centrum vid Gammelstadsfjärden ligger Storsand med barnvänlig långgrund badplats och härlig sandstrand. Gammelstad

Klubbvikens havsbad:
Efter ca 35 minuters båtresa når man Klubbvikens havsbad på Sandön i Luleå skärgård. Där kan man välja mellan salta bad längs de kilometerlång sanddynernas sydsida eller det friska älvvattnet på norrsidan. Sandön

Kängsöbadet:
3 km från Råneå centrum ligger Kängsöbadet. Ny vägförbindelse förbinder Brändholmen med fastlandet och här finns förutom goda badmöjligheter minigolfbana, badmintonbana och lekplatser. Goda parkeringsmöjligheter även för husvagnar. Råneå

Rörbäcksbadet:
5,5 mil från Luleå ligger Rörbäcksbadet med 1,5 km härlig sandstrand. Barnvänligt bad och utomordentligt område för camping. Omtyckt resmål för ägare av husvagnar. Goda parkeringsutrymmen. Rörbäck

Övriga badplatser:

Bensbybadet	Bensbyn	**Sigfridsöfjärdsbadet**	Brändön
Karlsviksbadet	3B	**Svartskatabadet**	Ersnäs
Lulsundsbadet	5E	**Näsetbadet**	S. Sunderbyn
Notviksbadet	3C	**Sundomsbadet**	Sundom
Malmuddsbadet	6D	**Måttsundsbadet**	Måttsund
Sinksundsbadet	Sinksundet	**Klöverträsk**	Klöverträsk
Bjurträskbadet	Bjurträsket	**Degerselsbadet**	Niemisel

Luleå campingplats
är vackert belägen vid Björkskatafjärdens västra strand. Anläggningen är trestjärnig, utrustad med 25 campingstugor och har plats för 150 tält eller husvagnar. Campingkort gäller. Tel. 0920-930 00. 5E

Örnäsparken
För de minigolfintresserade finns här en anläggning av högsta klass med 12 banor. Parken är även utrustad med bågskyttebana med tillhörande klubbhus. 8D

Gästhamnar
För småbåtar finns gästhamnar i 1:ans småbåtshamn i Kungsgatans förlängning (6C), i Bergnäsets småbåtshamn (6B) samt i Kängsöhamnen strax utanför Råneå.

Bälingeberget
är beläget c:a 14 km från Luleå centrum intill Bälinge by. Området är ett naturreservat och består till största delen av klapperstensfält och skogsmark. Inom området finns strövstigar och rastplatser. Djurlivet är rikt med bl.a. älg, tjäder, duvhök och tornfalk. Även floran är rik med omkring 200 olika arter.

SPORT och IDROTTSANLÄGGNINGAR

Måttsundsbacken
Ett näraliggande (12 km från Luleå) alternativ till fjällens vintersportanläggningar utgör Måttsundsbacken. Den är försedd med 2 liftar och torde kunna tillfredsställa höga anspråk hos även den avancerade slalomåkaren. Servering. Måttsund

Ormberget
3 km från Luleå centrum ligger Ormberget, som, förutom elljusspår, är försett med belyst teknikbacke och skidlift. Förnämlig utsikt över Luleå med dess omnejd. 6E—6F

Rutviks golfbana
I en naturskön trakt vid Rutvik, 12 km från Luleå centrum, ligger Rutviks golfbana som bjuder intresserade på en 9 håls bana med alternativ utslagsplats. Klubbhus med servering.

Tennisbanor och Idrottsplatser:
Tennisbanor utomhus finnes spridda i olika stadsdelar. Idrottsplatser finnes anlagda i stor utsträckning, både centralt och i förorterna. Huvudarenan heter Skogsvallen och ligger invid campingplatsen. 5D—4D

Luleå Badhus och Sporthall:
Simbassäng med 25 m längd, barnbassäng, hopptorn, bastu, motionsutrymmen, kafélokal och festsal. Färdigställd 1957.
Sporthallen med två tävlingsarenor med internationella mått, invigdes 1965. Vidare finns specialutrymmen för fri idrott, fotboll, skytte, bowling, brottning, boxning, tyngdlyftning och bordtennis. Sporthallen med 2.200 åskådarplatser är dessutom utförd med tanke på de vanföra. 6C

Ishallen "Delfinen"
innehåller förutom isarena, banor för bandy, skridskolöpning och curling. Hallen har plats för 5.000 åskådare. Parkeringsutrymme finns för 900 bilar. 5D

Elljusspår
Skindentusiasterna har möjlighet att på olika ställen idka sin sport i elupplysta skidspår. Sålunda finns dylika anläggningar vid Ormberget (6E—6F), Mjölkuddsberget (4D), Bergnäset (4A—5A), Gammelstad, Råneå, Persön, Antnäs och Niemisel.

Knöppelåsens skjutbanor
För idkandet av skyttesporten finns ett modernt skjutbaneområde utbyggt på Knöppelåsen 4 km från stadens centrum.
Anläggningen är utrustad med gevärsskyttebana, skeet-bana, kombinerad älg- och rådjursbana samt korthålls- och pistolskyttebana. 7F

SEVÄRDHETER

Domkyrkan
byggdes i början av 1890-talet, då staden bara hade ca 5.000 invånare. Den ligger på samma plats, som den vid stadsbranden 1887 nedbrunna kyrkan från 1790. Det 67 m höga tornet dominerar stadsbilden. Kyrkan genomgick 1938 en genomgripande inre restaurering. Ursprungligen församlingskyrka för Luleå stad blev den 1904 domkyrka i landets till ytan största stift omfattande Norrbottens och Västerbottens län. Efter församlingsdelning 1962 omfattar Domkyrkoförsamlingen ca 20.000 personer. Kyrkan är öppen dagl. 8.00 — 21.00. 6C

Örnäsets kyrka
med Örnäsgården uppfördes 1962—1963 efter ritningar av Bertil Franklin, Luleå. Stor kor-mosaik av Pär Andersson. Församlingskyrka i Örnäset med ca 17.000 invånare, varav 80—85 % inflyttade. Kyrkan är öppen dagl. 9.00 — 21.00. 8D

Mjölkuddskyrkan
uppfördes år 1969 som en domkyrkoförsamlingens "annex-kyrka". Den är byggd som kupolkyrka, ritad av Bertil Franklin. Pär Andersson svarar för den konstnärliga utsmyckningen. Kyrkan är öppen dagl. 8.00—17.00. 4D

Norrbottens museum
Storgatan 2, uppfört 1934—36 efter ritningar av E. Lovén, Luleå. Samlingar från Norrbottens län belysande fjällvärldens arkeologi, Norrbottens folkkultur och näringsliv. Specialité: Lapska samlingar från samernas hela utbredningsområde. I Permanenta salongen aktuell Norrbottenskonst. Arkiv och bibliotek. Öppet vard. 8.00—20.00, lörd. 12.00—15.00, sönd. 13.00—17.00. 6C

Norrbottens Järnverk
beläget på Svartön intill Svartöstaden är statsägt och började anläggas 1941, men är egentligen en länk i en kedja av järnverk, som sedan 1600-talet har förädlat den norrbottniska malmen.
Under år 1971 producerade järnverket 510 000 ton färdiga produkter, varav hälften utgöres av fartygsprofiler.
Järnverket sysselsätter 3 500 personer varav 40 % bor på den omgivande landsbygden.
Fram till 1974 genomföres ett investeringsprogram som kostar mer än 500 miljoner kronor och skall ge en mer än fördubblad produktion och ca 300 nya arbetstillfällen.
En föregångsman inom norrbottnisk järnhantering, bergsrådet S G Hermelin (1774 — 1820), har hedrats med en herm i Museiparken. 9C—9D

Stadshuset
med stadens förvaltningsorgan är stadens fjärde förvaltningsbyggnad vid Rådhustorget, sedan den flyttades hit från Gammelstad 1649, 28 år efter stadens grundläggning. En byst av stadens grundare Gustav II Adolf står i planteringen på Rådhustorget. 6C

Luleå Shoppingcenter
— eller Shopping som man mest säger — rymmer förutom ca 50 affärer, en restaurang, fem konditorier och en biograf.
En av idéerna bakom arkitekten Ralph Erskines omdebatterade skapelser har varit att inomhus skapa en motsvarighet till miljön på de sydländska basargatorna. Han har försökt att arkitektoniskt förmedla spänningen mellan det subarktiska klimatet utanför och den luftkonditionerade "utemiljön" inne i byggnaden. 6C

Radio- och TV-huset
Sveriges Radios distriktskontor i Luleå har de största personella och tekniska resurserna av landsortskontoren efter Göteborg och Malmö. I det 2.300 m² stora radiohuset finns bl. a. två TV-team. Man kan direktsända TV-inslag och här bedrivs också landets mest omfattande regionala radioverksamhet. Luleå var först med de regionala kvart-sändningarna. I radiohuset har TT sin Övre Norrlands-redaktion. 4D

Båt- och skärgårdsstaden
I förhållande till folkmängden är Luleå landets småbåtsrikaste stad. Inom Luleåblocket finns ca 5.000 småbåtar. I stadskärnan Luleå finns 15 småbåtshamnar med närmare 1.500 båtplatser. I Luleå finns också gästhamn.
Den norrbottniska skärgården med sina ca 300 större och otaliga småöar och skär är en av landets största sammanhängande skärgårdar. Stora fjädrar skiljer den inre skärgården från den yttre, som bibehållit mycket av sin gamla genuina prägel med fiskeläger. Många öar har en intressant flora och fauna och trots icke mindre än närmare 4.000 fritidshus efter Luleå-regionens kustområde och öar, finns gott om stilla, orörda vikar med idylliska tilläggsplatser och fina badmöjligheter. I skärgården finns också möjligheter till sportfiske t. ex. med flugspö efter harr.

Hamnen — Sveriges största exporthamn
Luleå har Sveriges största exporthamn. Genom utbyggnad och modernisering av malmhamnen år 1965 fördubblades kapaciteten till minst 9 milj. ton räknat på en skeppningssäsong av ca 150 dygn. Liggtiderna är korta. Ett 25.000 tons fartyg kan lastas på ca 5 tim. Malmkajen är 415 m lång och 32 m bred och kan samtidigt betjäna två 50.000 tons fartyg. Farleden är 13 km lång och tillåter 11 m djupgående.
Till hamnanläggningen hör också en oljehamn som tar emot båtar på 50.000 ton. Dessutom har NJA en egen 500 m lång kaj.
Seglationssäsongen varar i genomsnitt från och med maj till och med december.
Är 1888 skeppades första exportmalmen från Luleå. Sedan dess har härifrån gått ca 170 milj. ton till England och kontinenten. Visning av malmhamnen efter hänvändelse till LKAB:s Luleåförvaltning, tel. 101 90. 7C—8C

Gammelstad
ligger 10 km nordväst om Luleå centrum. Sedan medeltiden kyrkplats i en socken, som ursprungligen var nästan lika stor som Norrbottens län. Gammelstad har kvar mycket av sin säregna, ålderdomliga karaktär. Kyrkan — det förnämsta byggnadsmonumentet norr om Uppsala — fullbordades i slutet av 1400-talet och dekorerades av den tidens skickligaste kyrkomålare. Det dyrbara altarskåpet är tillverkat i Antwerpen omkring 1520. Av den medeltida inredningen finns ännu korstolar kvar. Predikstolen är ett praktfullt arbete från 1700-talet av Nils Flur.
Runt kyrkan grupperar sig månghundrade kyrkstugor till den största kyrkstaden. Kyrkstugorna användes ännu idag av sina ägare — sockenbor i Nederluleå — under de stora kyrkhelgerna.
Kyrkan är öppen 10.00—18.00 samt under juli månad 10.00—20.00. Söder om kyrkan ligger Klockargården, f. d. skolbyggnad. Klockargården inrymmer serveringslokal, grafisk verkstad samt kiosk med försäljning av souvenirer, konst och konsthantverk.
Nordost om kyrkstaden ligger ett friluftsmuseum med olika typer av gårdar med tillhörande uthusbyggnader och sjöbodar, som på ett naturligt sätt är inplacerade i sitt forna kulturlandskap.

Råneå kyrka
Sommaren 1642 begynte arbetet på Råneå första sockenkyrka, kallad S:t Pers kapell. Den rymde omkring 350 besökare. Snidarmästaren Nils Flur från Torneå prydde helgedomen 1701. Ny klockstapel restes 1748 av byggm. Hans Biskop från Österbotten. Bevarade korskrank och snidade pelare är hans verk. 1765 anskaffades en orgel med tio stämmor "för det orediga sjungandets skull".
Den nuvarande kyrkan uppfördes 1854—57. Predikstolen placerades ovanför altaret.
November 1955 — juni 1957 skedde en genomgripande förnyelse av helgedomen: en mäktig korskulptur, utförd av bildhuggare Erik Sand, bekvämare bänkar, en ny utmärkt orgel, byggd av Grönlunds orgelfabrik samt ett andaktsrum, inrättat för veckogudstjänster, enskild andakt, själavårdande samtal och bikt.
Förnämliga äldre inventarier: en berömd medeltida mässhake, tillverkad i Danzig omkring år 1450, nuvarande storklockan, gjuten 1648, en oblatask från 1663.

Förteckning över gator med hänvisning till kartan.

Abborrgränd 8F
Abraham Ruths gränd 3D
Alderhagen 9E
Almvägen 4E
Alvägen 5D
Andersvägen G:stad
Angelgatan 7E
Ankarvägen 4D
Arontorpsvägen 8D
Aspstigen G:stad
Avaviksvägen 8F

Backgatan 6D
Badvägen G:stad
Bagargränd G:stad
Bagarvägen Rå
Bakigatan G:stad
Baldersvägen 8D
Bangårdsgatan 6C
Banvägen 3D
Barrgatan 5D
Bastugatan 6C
Batterivägen 5E
Bensbyvägen 6E
Bensinvägen Uddebo
Bergnäsbron 6B
Bergsgatan 6D
Bergvikskurvan 5D
Bergvikstorget 5D
Besiktningsvägen 1B
Bivägen 5A
Björkelundsvägen G:stad
Björkgatan 5D
Björkskatavägen 5E
Björkstigen Rå
Björngatan 6D
Björnmossevägen 7E
Björsbyvägen 3E
Blockvägen 5A
Blomgatan 5D
Blomqvistgatan 6C
Blygergränd G:stad
Blåbärsstigen 8F
Blåmesgränd 9F
Bodenvägen 5D
Bofinkgränd 9F
Boggiegatan 2C
Bogårdsvägen Rå
Bolagsgatan 8C
Bondbovägen Rå
Borestigen 8F
Borgmästarevägen 3C
Borrgränd 3D
Boskatavägen 5E
Boulognerskogen 6D
Bowatersvägen 6B
Bragegatan 8D
Brandforsgatan 3C
Brantgränd G:stad
Brantvägen 5B
Bergvikstorget 5D

Bredviksvägen 8E
Brogatan 7D
Västra Brogatan 7D
Bromsargatan 2D
Brunnsgatan 5B
Östra Brunnsgatan 6B
Byggargatan 5C
Byggvägen G:stad
Brändövägen 7E
Bullerstigen 6A
Burströmsvägen 7D
Buttergränd G:stad
Båthamnsgatan 9C
Båtvägen G:stad
Bältesgatan 9C
Bärgarstigen G:stad
Bäverstigen 9F
Börtskärsgatan 9C

Centralvägen 1B

Dalagatan 6D
Davidsgränd G:stad
Degerögatan 8E
Delfingatan 5D
Depåvägen 4D
Domarvägen G:stad
Domberegränd 9F
Drevstigen 8F
Duvhöksgränd 9F
Dvärggränd G:stad

Edeforsgatan 8D
Edénsvägen Rå
Ekorrstigen 9F
Ekstigen G:stad
Ektjärnsvägen 1C
Ekhörningsvägen 6B
Enrisvägen Rå
Erikslundsvägen 3C
Espens gränd 8E

Fabriksvägen 5A
Fagerlinsvägen 5C
Faktorsvägen 6B
Fallgatan 4D
Finnskärsgatan 9C
Fiskargränd 8D
Flottningsvägen 6B
Flugsnappargränd 9F
Flygvägen 6B
Fogdevägen Rå
Forellgränd 8F
Fotogenvägen Uddebo
Framlänningsvägen G:stad
Framnäsgatan 3C
Fredsgatan 5C
Frejagatan 8C
Furugatan 6D
Furulundsgatan 5B

Furumovägen 8D
Fångststigen 8F
Fältstigen 6A
Fänriksgatan 5E
Färjvägen 5B
Förargatan 2C
Föreningsgatan 7D
Förrådsvägen 5A
Församlingsvägen G:stad

Gamla Bodenvägen G:stad
Gamla Hamngatan G:stad

Gamla vägen 3D
Gammelstadsvägen 6D
Garvargränd G:stad
Garvarvägen Rå
Genvägen 8D
Germandövägen 8E
Gesällvägen Rå
Getholmsgatan 7E
Gladergränd G:stad
Grangatan 7D
Granuddsvägen 7A
Granvägen Rå
Grindgatan 5D
Grusvägen 6A
Gruvgränd G:stad
Grystigen 9F
Gräsjälsgränd 8D
Gränsgatan 7D
Grävlingstigen 9F
Gültzauudden 5C
Gymnasievägen 5D
Gårdsvägen 4E
Gäddviksvägen G:stad
Gästgivarvägen G:stad
Görjesvägen 2D
Gösgränd 8F

Hagaviksgatan 7E
Hallonstigen 8F
Hammargränd 3D
Hammarsvägen S:a Sunderb.
Handelsvägen Storheden
Hantverksvägen G:stad
Haparandavägen 4D
Harslingan 9F
Havrevägen G:stad
Havsöringsgränd 8F
Hedenslundsvägen G:stad
Hedenvägen 6A
Hedgatan 5A
Hedvägen Rå
Hemmansvägen Antnäs
Hermansvägen G:stad
Hermelinsgatan 6C
Hertsötorget 8F
Hertsövägen 7D

Hjortstigen 8F
Holmgatan 9C
Holmsvägen Rå
Hornsgatan 6B
Hovslagarvägen Rå
Hubertusstigen 8F
Hummergatan 5D
Hyggesvägen Rå
Hyvelgränd 3C
Hävgatan 8E
Hällbruksgatan 8E
Hällvägen 5B
Hällvägen Rå
Häradsvägen G:stad
Hässjestigen G:stad
Högströmsvägen 2C
Höjdgatan 7E
Höträskvägen 6A

Industrivägen 5A
Ingridsvägen G:stad

Jakthornsstigen 8F
Jordbrogränd G:stad
Josefinevägen 6C
Jägarstigen 8E
Östra Järnvägsesplanaden 6D
Västra Järnvägsesplanaden 6D
Järnvägsgatan 6D
Järpgränd 9F
Järvstigen 8F
Jönsvägen Rå

Kabelgatan 5B
Kajgatan 8C
Kallaxvägen 5A
Kallkällsvägen 5D
Kalvholmsgatan 7E
Kanongränd 5E
Kantgatan 8D
Kantvägen Rå
Kapellgränd 8D
Kappgränd 3C
Kaptensvägen G:stad
Kaptensvägen Rå
Karlsviksvägen 2B
Kaserntorget 5E
Kastellgatan 5C
Kattgrundsvägen 8F
Katthedsvägen Rå
Kedjestigen 6A
Klapphällstigen Rå
Klintegårdsvägen Antnäs
Klippgatan 5D
Klockarvägen Rå
Klockarvägen G:stad
Klockgränd 8D
Klokergränd G:stad
Klyvargatan 8D
Knektgränd 5E
Knöppelåsvägen 7E 7F
Kockvägen G:stad
Kolkgatan 7E
Kontorsgatan 2C
Kornvägen G:stad
Korpralsgränd 5E
Kraftverksvägen 1C
Kringtorpsvägen Antnäs
Krokvägen 7E
Krongatan 5A

Krongårdsringen 7D
Krusbärsstigen 8F
Kråkörvägen 9F
Kräftgatan 5D
Kullevägen 6A
Kungsgatan 6C
Kvarnbäcksvägen 7F
Kvarnvägen Rå
Kvartersmästargatan 6E
Kyrkogatan 6C
Kårvägen 5E
Källgatan 5D
Kängsövägen Rå
Kättinggränd 4C
Köpmangatan 6C
Körsbärsstigen 8F

Ladstigen G:stad
Lagmansvägen G:stad
Landsgatan 6D
Laxgatan 8C
Lerbäcksvägen 8F
Liljevalchsvägen 3D
Lillstrandsvägen 8F
Lillvägen 6A
Linellgränd G:stad
Lingonstigen 5D
Linvägen G:stad
Ljunggatan 5D
Ljusterleden 8E
Loet 6D
Logementsgatan 6E
Lokvägen 2C
Lostigen 8F
Lotsvägen G:stad
Lotsvägen Rå
Lulevägen G:stad
Lulsundsgatan 6D
Lulviksvägen 6A
Lustigbacken G:stad
Långbackavägen Måttsund
Långgatan 7D
Långmyrvägen 8F
Lägervägen 2D
Lämmeltåget 9F
Länsmansvägen Rå
Läraregatan 7D
Lärarvägen Rå
Lärkstigen G:stad
Löjtnantsgatan 5E
Lövgatan 5D

Magasinsgatan 6D
Majvägen 5D
Västra Malmgatan 6D
Östra Malmgatan 6D
Malmkrosgatan 9C
Malmuddsvägen 7D
Mantalsvägen Antnäs
Mariebergsvägen G:stad
Maskinvägen 5A
Mastringen 5C
Majorsgatan 5E
Mejerivägen 5B
Mejselgränd 3C
Mellangatan 7D
Metargränd 8D
Midgårdsvägen 5D
Midsommarvägen 5F
Midvinterstigen 8F

Milhälevägen Antnäs
Mjärdgatan 7E
Mjölkuddsvägen 4D
Mjölnarvägen 7F
Mogatan 5A
Moosbergsvägen Rå
Morkullegränd 9F
Mulögatan 7E
Munkebergsgatan 4C
Myrängsvägen 5B
Målarvägen Rå
Mårdstigen 9F
Mäserlotsvägen 4D
Mörtgränd 8F

Niemiselsvägen Rå
Norra vägen Rå
Norrbyvägen Antnäs
Norrgårdsvägen 9F
Norrlandsgatan 7E
Norrskensstigen 8F
Norrvägen G:stad
Notviksvägen 3D
Nyckelgränd 3C
Nygatan 6C
Nyponstigen 8F
Nätgatan 7E
Nävervägen 5A

Odengatan 8D
Oljehamnsvägen Uddebo
Organistgränd G:stad
Ormbergsvägen 5E
Orrgränd 9F
Orrskärsgatan 8E
Oscarsgatan 6C
Ostrongatan 5D

Parallellvägen 5B
Västra Parkgatan 6D
Östra Parkgatan 6D
Parkvägen Rå
Parkvägen 5A
Patastigen 8E
Persvägen G:stad
Petroleumvägen Uddebo
Västra Pilgatan 6D
Östra Pilgatan 6D
Pimpelvägen 7E
Plommonstigen 8F
Porsgränd 5E
Porsövägen 3E
Prickgränd 4C
Prinsvägen 6C
Propsvägen 6B
Prositgränd G:stad
Prostvägen Rå
Prylgränd 3D
Prästgatan 6D
Punktvägen G:stad
Päronstigen 8F
Radiogränd 4D
Raspgränd 3D
Rektorsgatan 6D
Rengatan 7D
Repslagargatan 6C
Residensgatan 6C
Rimfroststigen 8F
Ringgatan 7E
Ripgränd 9F
Risögränd 8E

Robertsviksgatan 5D
Rodervägen 4D
Rullstensgatan 9C
Rundgatan 7D
Ryttargränd 6E
Rådhustorget 6C
Rådjursstigen 8F
Rådmansvägen G:stad
Rådstugatan 6C
Rågvägen G:stad
Rågångsvägen 7E
Räfsarstigen G:stad
Rävspåret 9F
Rödhakegränd 9F
Rödinggränd 8F
Rödkallens väg 8D
Rödklöverstigen G:stad
Rökvägen 4D
Rönngatan 6D

Sandgatan 9C
Sandviksgatan 6C
Sandåkersvägen G:stad
Segelvägen 5D
Seminariegatan 6D
Siktgatan 7E
Sjöbrinken 9C
Sjöfartsgatan 9C
Sjögatan 5D
Skansgatan 5B
Skeppargatan 8C
Skeppsbrogatan 6C
Skidvägen 6A
Skiftesvägen G:stad
Skogsgatan 6D
Skogsvallen 5D
Västra Skolgatan 5A
Östra Skolgatan 5A
Skolgränd G:stad
Skolvägen 2C
Skolvägen Rå
Skomakargatan 6C
Skotvägen 4D
Skurholmsgatan 7D
Skutgatan 5C
Skyttegränd 5E
Skärsvägen Rå
Skördestigen G:stad
Sleipnergatan 8D
Slipvägen 4C
Slättervägen G:stad
Slädgatan 5B
Smedjegatan 6C
Smedkroken 6E
Smultronstigen 8F
Småkärrsgatan 9C
Småstigen 6A
Snasavägen 6A
Snickarvägen G:stad
Snällergränd G:stad
Sockenvägen 6A
Solgatan 5B
Östra Solgatan 5B
Solnavägen 6B
Sommarstigen 7E
Spannmålsvägen 7F
Spantgatan 3D
Sparvhöksgränd 9F
Spelmansvägen Antnäs
Sprigränd 5C
Språnggatan 7D

Spånvägen 3D
Stadsövägen G:stad
Stakagränd 8E
Stapelgränd 4C
Stationsallén G:stad
Stationsgatan 6C
Stengatan 5A
Stenkarsgränd 8E
Stenringen 5A
Stickvägen 3D
Storbryggan G:stad
Storgatan 6C
Storhedsvägen 1B
Stormyrvägen 6E
Storsandsvägen 1B
Storstigen 7D
Storåkervägen G:stad
Strandvägen G:stad
Norra Strandgatan 5C
Strömörvägen Uddebo
Sovckjunkargatan 6E
Stångholmsgatan 7E
Ställvägen Rå
Sulfatvägen 6B
Sundsvägen Rå
Svanövägen 7A
Svarsövägen 6D
Svedjevägen 8F
Svetsargränd 7D
Svingelstigen G:stad
Sydvästgränd 8D
Sågargatan 5A
Sågvägen Rå
Säljvägen 5A
Södergatan 8D
Sörbyvägen Antnäs
Sörviksgatan 8E

Tallvägen Rå
Tallvägen G:stad
Teknikergatan 7D
Tendergatan 2C
Timmermansgatan 6C
Timmervägen 6B
Timotejstigen G:stad
Tingsvägen G:stad
Tjädergränd 9F
Tjädalsvägen Antnäs
Tjärhovsgatan 5C
Tjärnvägen 5A
Tornholmsstigen G:stad
Toppgatan 7D
Torggatan Rå
Tornvägen Rå
Torpslingan 4E
Torsvägen 8D
Traktorvägen 3D
Trollebergsvägen 6B
Trollnäsvägen 6B
Trollstigen 6A
Trolltjärnsvägen 6A
Trossvägen 5D
Trumpetargränd 6E
Trumslagrgatan 6E
Truppvägen 6E
Trysens gränd 4C
Trädgårdsgatan 6C
Tröttergränd G:stad
Tullgatan 6C
Tummelplatsen 5E
Tunastigen 3C

Tunavallen 3D
Tvärgatan 7E
Tvärvägen G:stad
Tåggatan 5D
Tältvägen G:stad

Uddebovägen 9D
Ullrikavägen 5A
Utmarksvägen 7E
Utterstigen 9F

Vagngatan 2C
Vallstensgatan 3D
Vallvägen G:stad
Vargstigen 9F
Varvsgatan 6C
Vattentornsvägen 6A
Vattugatan 5C
Verkstadsvägen 3C
Vesslestigen 9F
Videgatan 5E
Vikgatan 5D
Villavägen 6B
Villavägen Rå
Villebrådsstigen 8F
Viltstråket 8F
Vinbärsstigen 8F
Vinkelgränd 7D
Vintervägen 7E
Virkesvägen 7B
Vithällegatan 7E
Vitmosse vägen 7E
Vretvägen 8D
Värvägen 5E
Väderleden 5F
Väringgatan 5E
Västerbyvägen Rå
Västergatan 7D
Västerlångvägen Rå
Väservägen G:stad
Västerkärvägen Rå
Västra Brogatan 7D

Ymergatan 8D
Yrkesgatan 7E
Ytterviksvägen 5D
Yxgränd 3D

Åkerbärsstigen 8F
Åkervägen G:stad
Åkervägen Rå
Ålgatan 4D
Ångatan 6D

Älgstigen 8F
Älvbrinken Rå
Älvbrovägen 5A
Älvgatan 5C
Ängesbygatan G:stad
Äppelstigen 8F

Ödlegatan 4D
Öhemsvägen G:stad
Örgatan 9C
Örngränd 9F
Örnäsparken 8D
Östergatan 7E
Östervägen G:stad
Överstegatan 5E
Övägen G:stad