








Table with 6 columns: Namn, Stadsdel, Ruta, Namn, Stadsdel, Ruta. Lists various districts and their corresponding routes.

Table with 6 columns: Namn, Stadsdel, Ruta, Namn, Stadsdel, Ruta. Lists various districts and their corresponding routes.


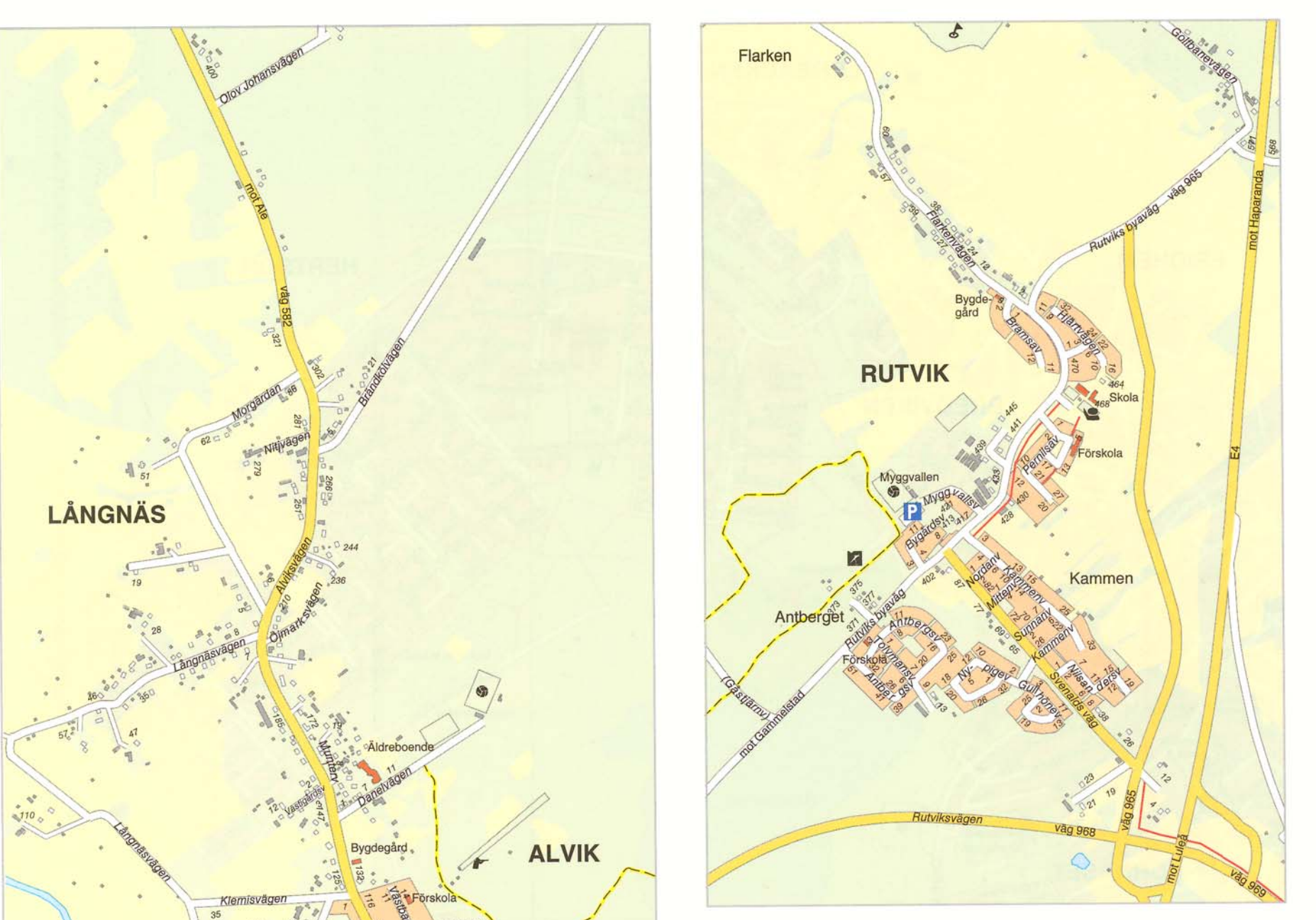
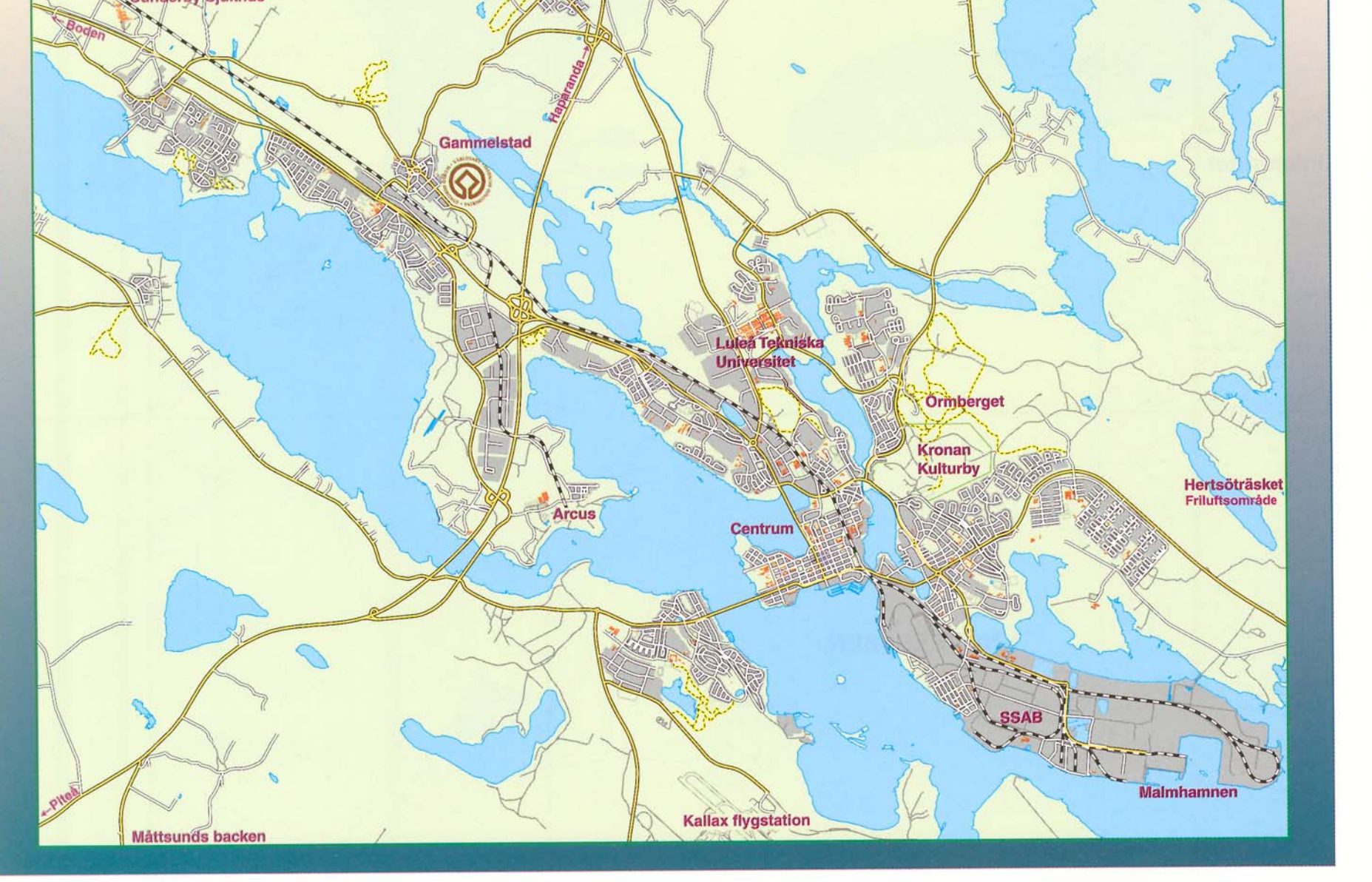
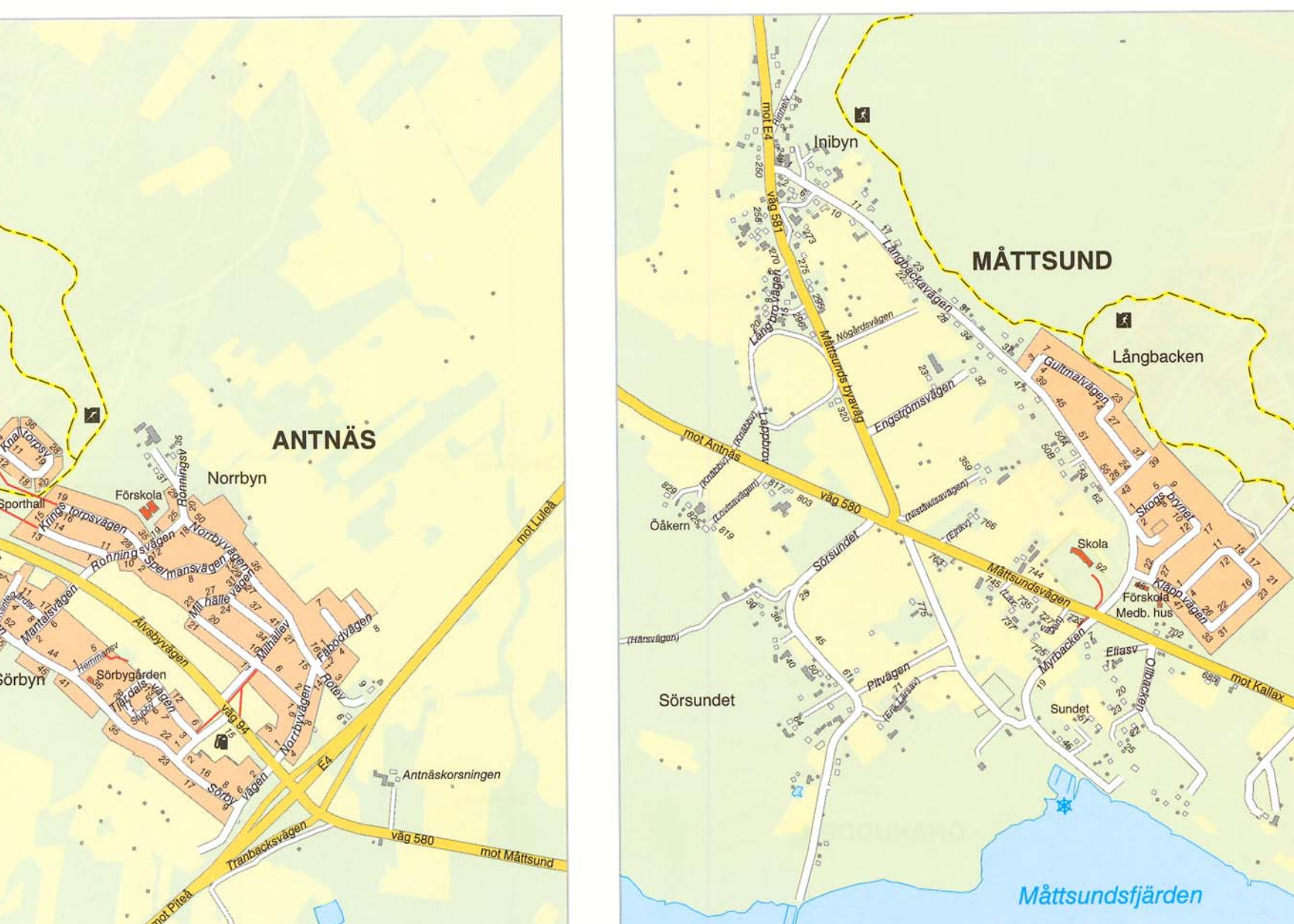
Table with 6 columns: Namn, Stadsdel, Ruta, Namn, Stadsdel, Ruta. Lists various districts and their corresponding routes.

Table with 6 columns: Namn, Stadsdel, Ruta, Namn, Stadsdel, Ruta. Lists various districts and their corresponding routes.

Table with 6 columns: Namn, Stadsdel, Ruta, Namn, Stadsdel, Ruta. Lists various districts and their corresponding routes.



lurgiskt centrum med avancerad forskning. Stållindustrin är fortfarande viktig, men numera är universitetet kommunens största arbetsplats. Luleå är ett viktigt kommunikationscentrum i hela Norrbottensregionen med goda flyg-, buss- och teleförbindelser.



EN VÅXANDE KOMMUN  
Luleå är med drygt 71 000 invånare landets största kommun (år 2000). Den totala ytan uppgår till nästan 5 000 km², varav land 1.810 km². På grund av landhöjningen på knappt 9 millimeter per år tillkommer drygt 2 km² land varje år.

Luleå har fått sitt namn från den mäktiga Lule älv. Sveriges viktigaste kraftproducerande älv. Namnet är av samiskt ursprung och kan tydas "söttligt vatten". Älvens utlopp har ändrats flera gånger under de senaste 2000 åren. Den mynnar i en unik bräckvattenskärgård, salthalten är endast 3 promille, med en särpräglat flora. Det finns över 700 år i Luleå skärgård samt ett tusental mindre holmar och skär.

Luleå är ekonomiskt, administrativt och politiskt centrum i Norrbotten - en fjärdedel av Sverige. Luleå stift omfattar dessutom Västerbotten, inklusive grannkommunerna Boden, Fied och Ålbyn bor det ca 150.000 människor i regionen, den största befolkningkoncentrationen norr om Uppsala.